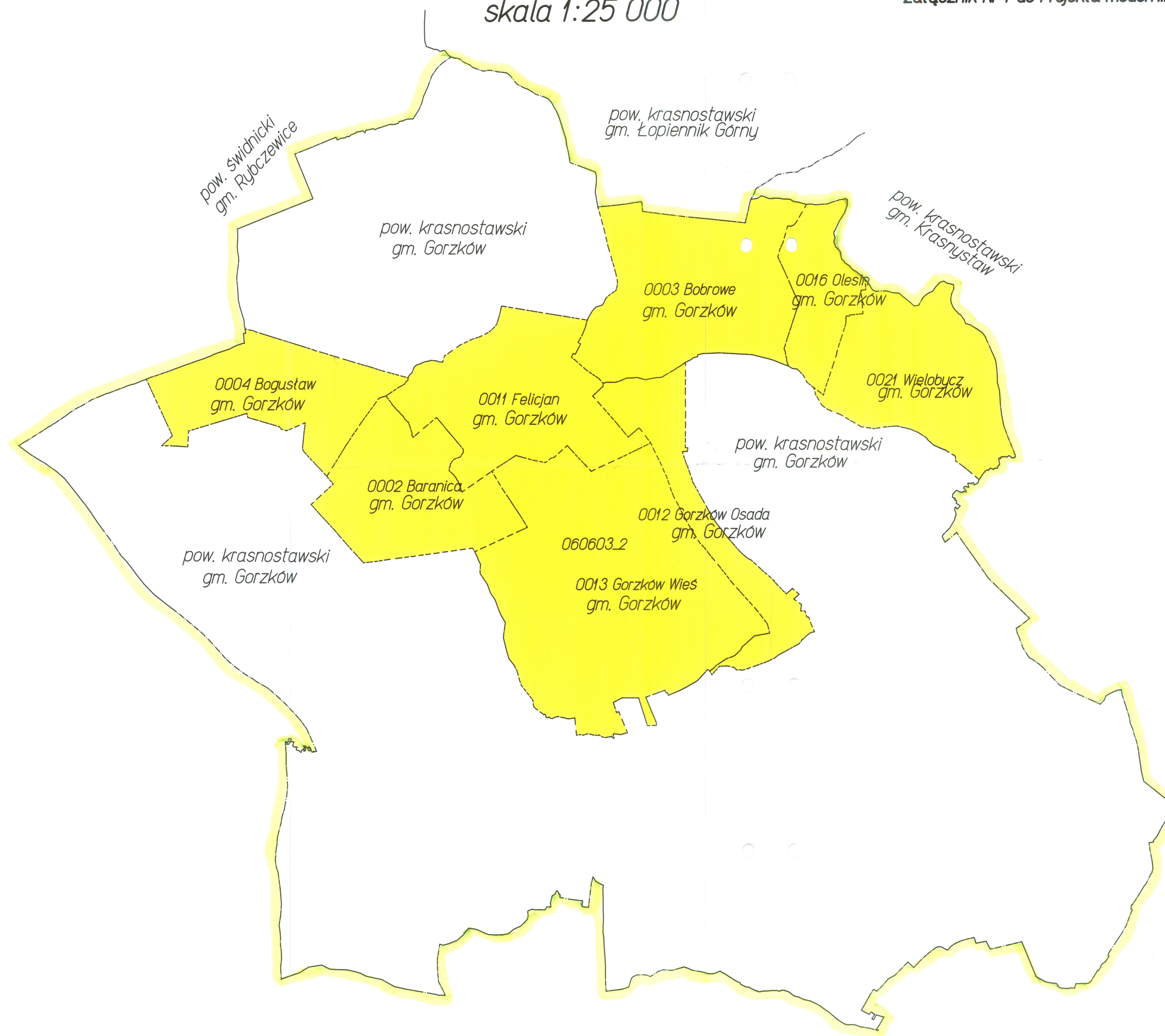


Mapa przeglądowa


jednostka ewidencyjna 060603_2 - Gorzków

skala 1:25 000

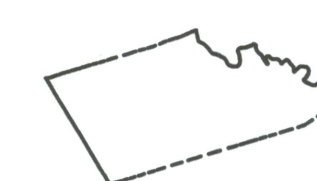
Załącznik Nr 1 do Projektu modernizacji jedn. ewid. 060603_2 - Gorzków



LEGENDA:



obręby ewidencyjne objęte
projektem modernizacji



obręby ewidencyjne posiadające mapę
ewidencji gruntów w postaci analogowej
- nie objęte projektem modernizacji



granica gminy

Załącznik
Marek Dąbrowski
Geodeta Powiatowy